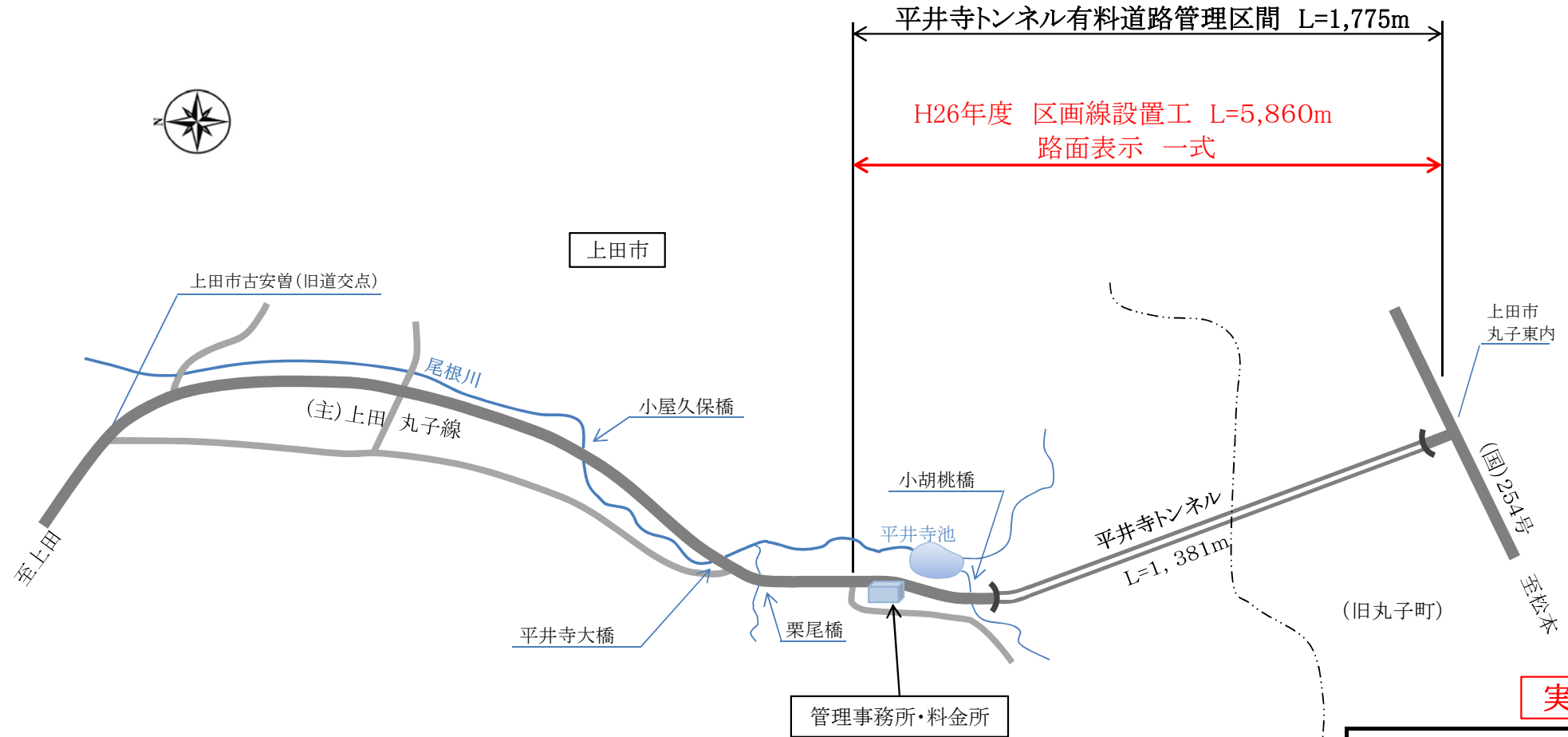


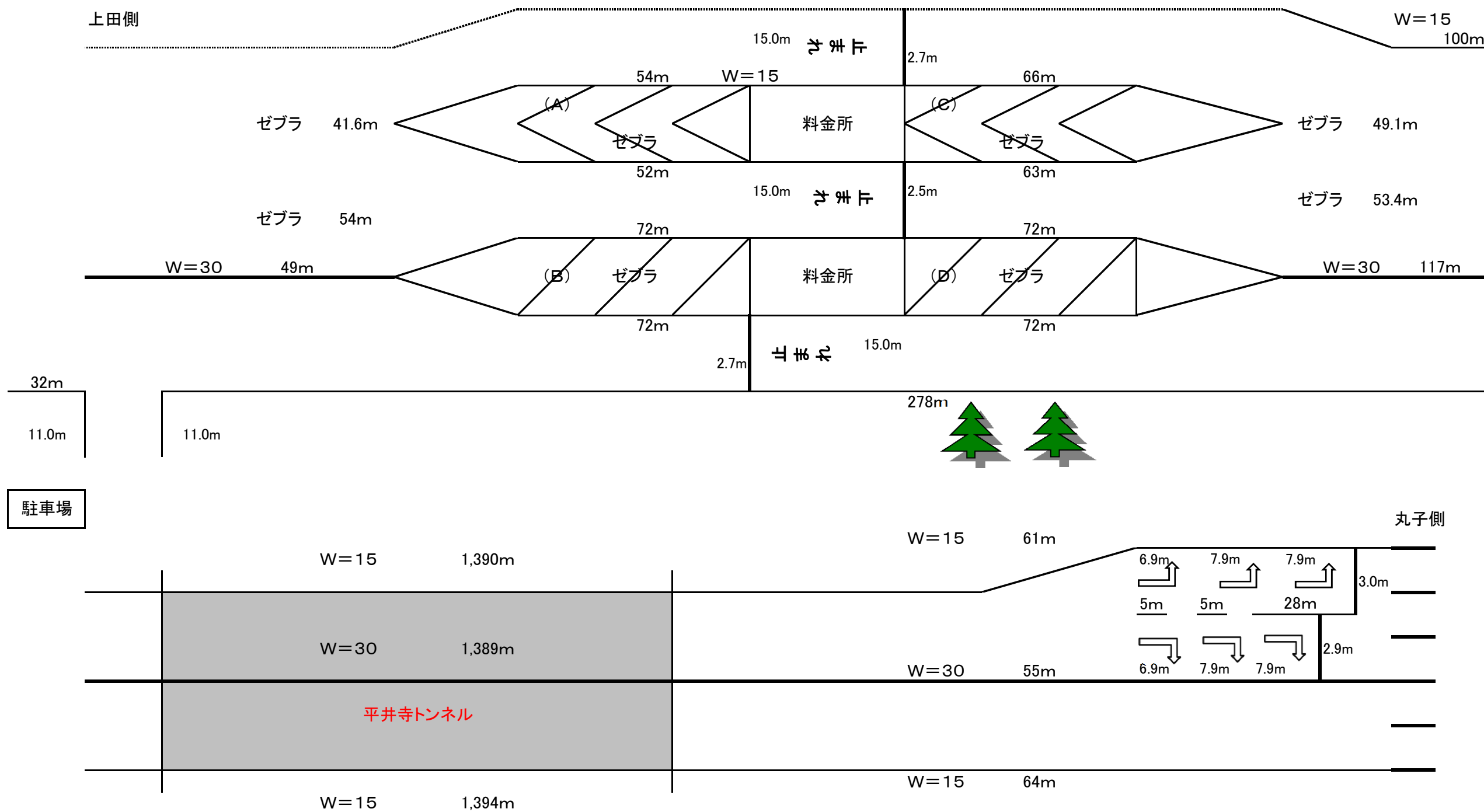
平井寺トンネル有料道路（主要地方道 上田丸子線）



実施図

平成26年度 交通安全施設整備 (区画線)工事			
位置図	縮尺		
(主)上田丸子線 平井寺トンネル有料道路 上田市 古安曾			
所長		担当	
照査	設計	製図	
図面番号		3葉中之1	
長野県道路公社			

H26平井寺トンネル有料道路 交通安全施設整備(区画線)工事 展開図 NO. 1

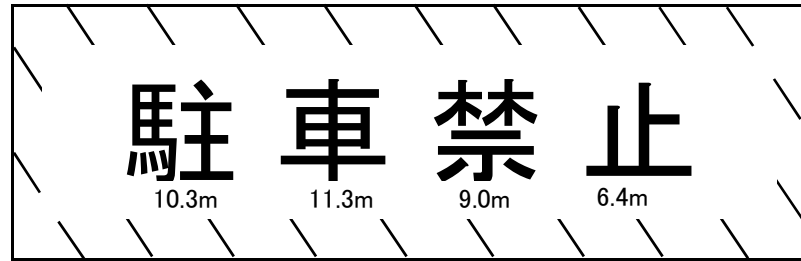


加熱ペイント(実線)	W=15	4,048m
加熱ペイント(実線)	W=30	1,610m
加熱ペイント(実線・ゼブラ)	W=45	211m
路面表示(加熱ペイント・矢印・文字)W=15換算		127m
区画線消去(トンネル内・外)W=15換算		1,238m

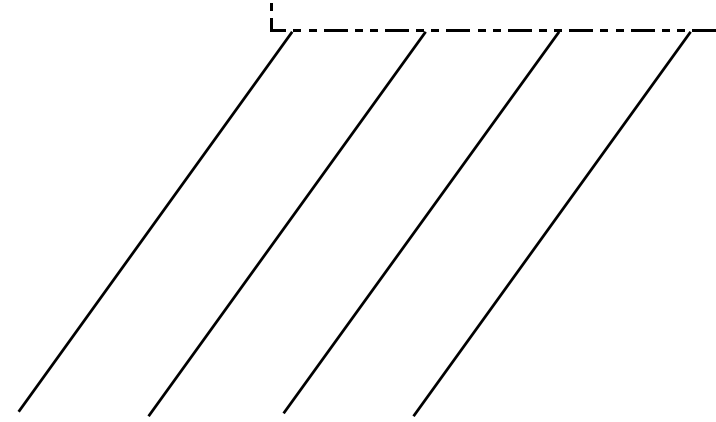
実施図

工事名	平成26年度交通安全施設整備(区画線)工事
箇所名	(主)上田丸子線 平井寺トンネル有料道路 上田市 古安曾
図面名称	展開図
図面番号	3葉中之2
	長野県道路公社

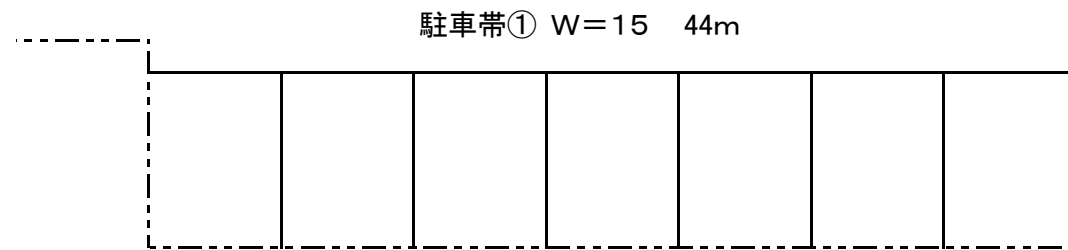
H26平井寺トンネル有料道路 交通安全施設整備(区画線)工事 展開図 NO. 2



駐車帯③ W=15 47m



駐車帯② W=15 55m



駐車帯① W=15 44m

駐車場

加熱ペイント(実線) W=15	44+55+47=	146m
路面表示(加熱ペイント・矢印・文字)W=15換算		37m

実施図

工事名	平成26年度交通安全施設整備(区画線)工事
箇所名	(主)上田丸子線 平井寺トンネル有料道路 上田市 古安曾
図面名称	展開図
図面番号	3葉中之3
	長野県道路公社