

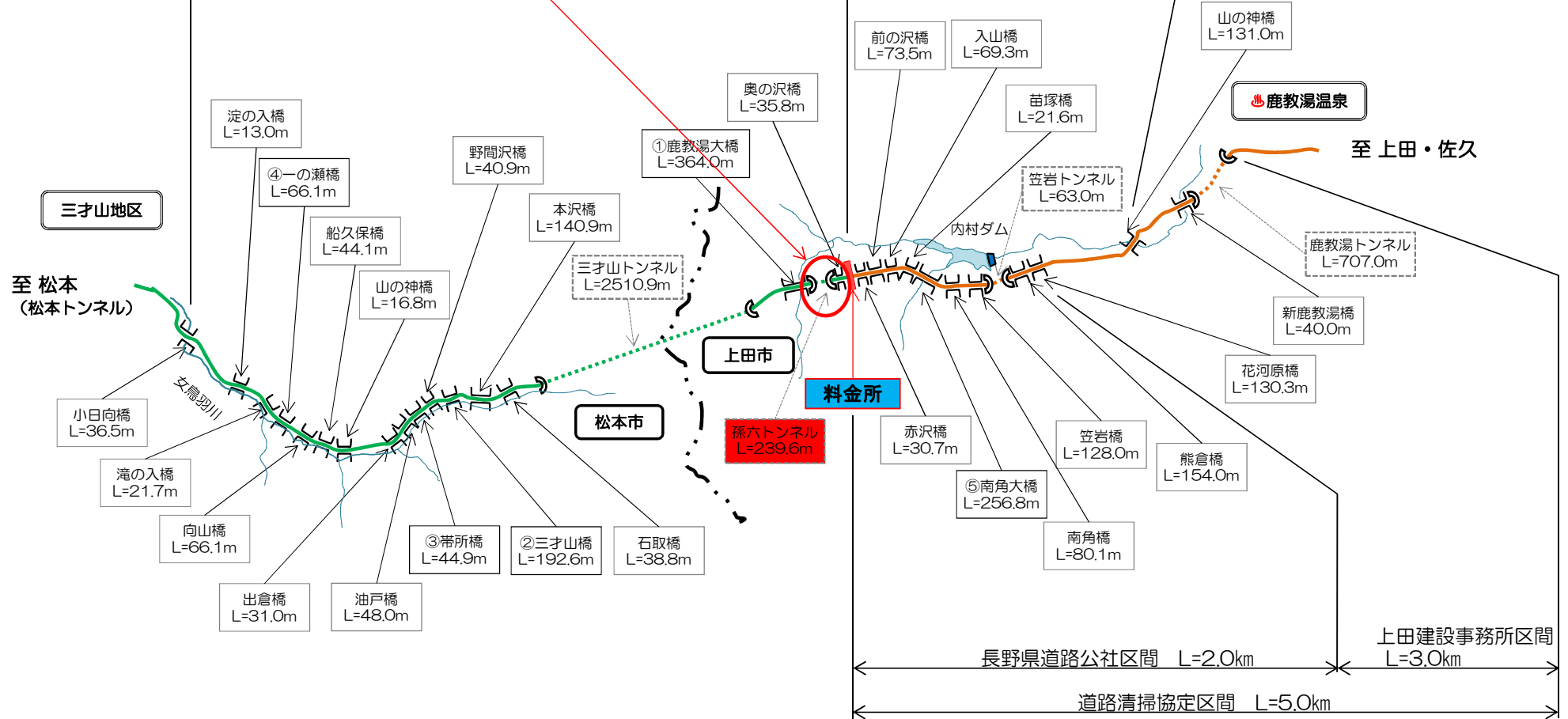
三才山トンネル有料道路（国道254号）

松本トンネル有料道路
管理区間 L=6,579.8m

三才山トンネル有料道路 管理区間 L=8,546.5m

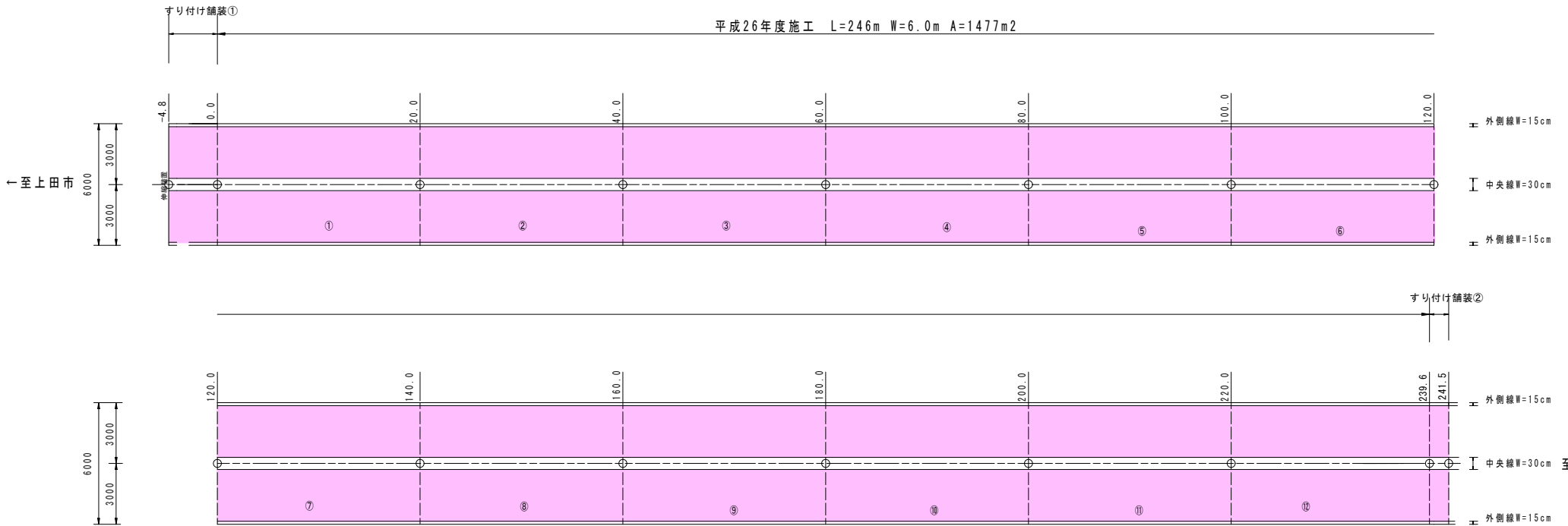
融雪作業協定区間 L=3,480.0m
(上田建設事務所管内)

平成26年度 三才山トンネル有料道路 舗装修繕工事
上田市 鹿教湯温泉 孫六トンネル

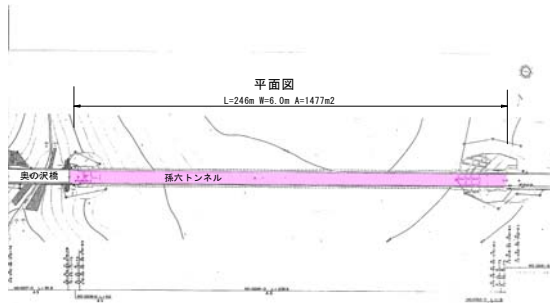
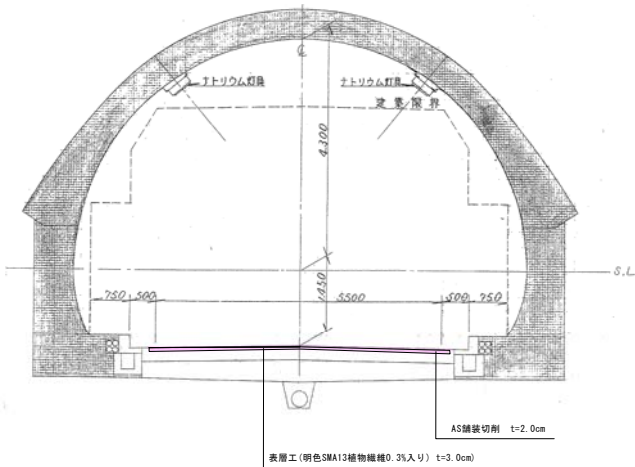


舗装展開図 横 縦
1:200
1:100

平成26年度施工 L=246m W=6.0m A=1477m²



標準断面図



舗装面積計算書

| 箇所 | 番号 | 幅(m) | 延長(m) | 面積(m ²) |
|--------|----|------|-------|---------------------|
| 孫穴トンネル | ① | 6.0 | 20.0 | 120.0 |
| | ② | 6.0 | 20.0 | 120.0 |
| | ③ | 6.0 | 20.0 | 120.0 |
| | ④ | 6.0 | 20.0 | 120.0 |
| | ⑤ | 6.0 | 20.0 | 120.0 |
| | ⑥ | 6.0 | 20.0 | 120.0 |
| | ⑦ | 6.0 | 20.0 | 120.0 |
| | ⑧ | 6.0 | 20.0 | 120.0 |
| | ⑨ | 6.0 | 20.0 | 120.0 |
| | ⑩ | 6.0 | 20.0 | 120.0 |
| | ⑪ | 6.0 | 20.0 | 120.0 |
| | ⑫ | 6.0 | 19.6 | 117.6 |
| すり付け | ① | 6.0 | 4.8 | 28.8 |
| | ② | 6.0 | 1.9 | 11.4 |
| 合計 | | | 246.3 | 1477.8 |

実施図

| | | | |
|------------------------|-------|-------|-----|
| 平成26年度三才トンネル有料道路舗装修繕工事 | | | |
| 業種 | 舗装展開図 | 実 | 図 示 |
| 国道254号 | | | |
| 上田市 飯牧湯温泉 孫穴トンネル | | | |
| 作成 | 課長 | 部長 | 課長 |
| 長野県道路公社 | | | |
| 設計会社 | | 管理技術者 | |
| 調査会社 | | 調査技術者 | |
| 舗装会社 | | 主任技術者 | |
| | | 主任技術者 | |