

五輪大橋有料道路 平面図

平成27年度 交通安全施設整備(区画線)工事 区画線設置 L= 4,354 m 路面標示 一式

(五輪大橋有料道路管理延長 1,350

橋梁部

須坂方面

松岡方面

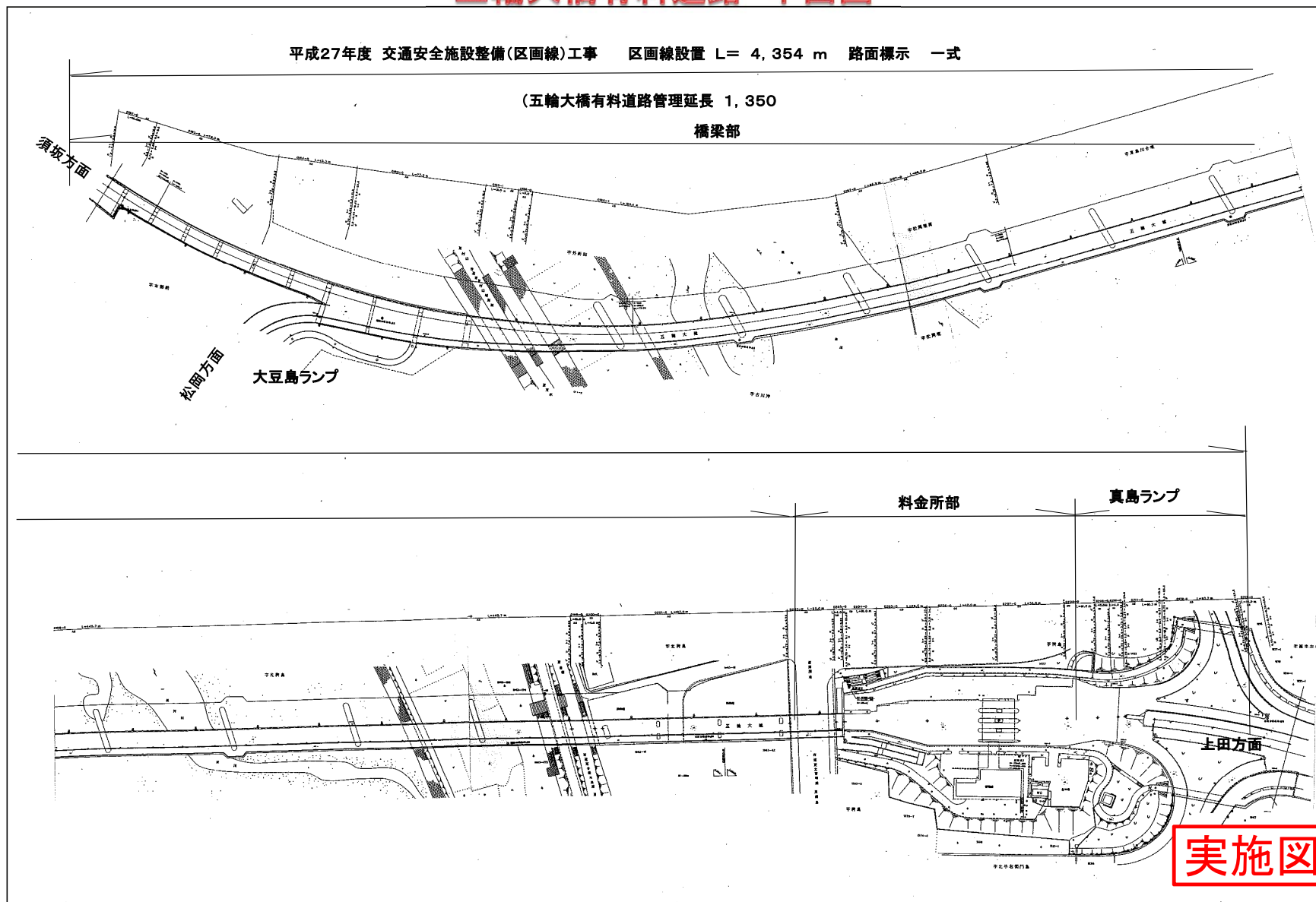
大豆島ランプ

料金所部

真島ランプ

上田方面

実施図

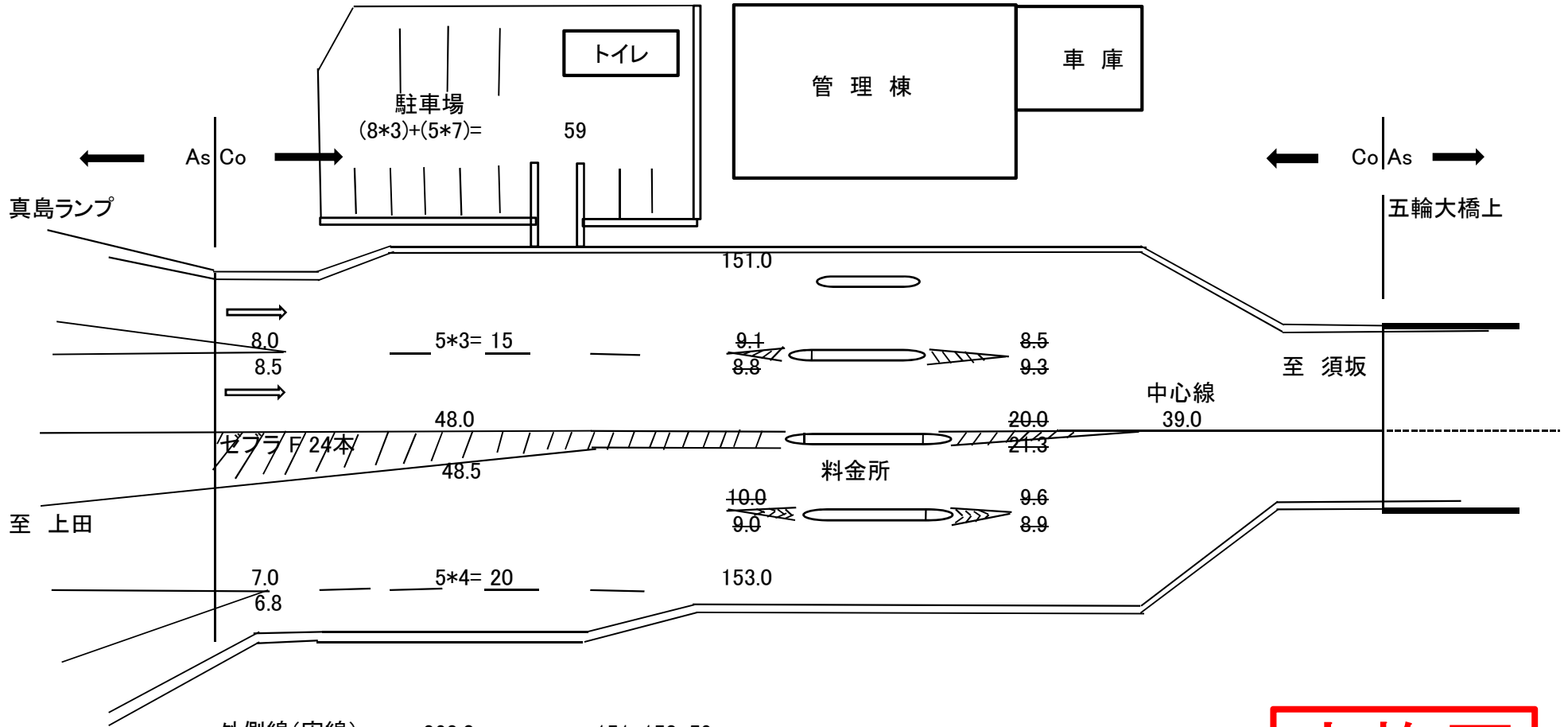


橋梁部展開図



実施図

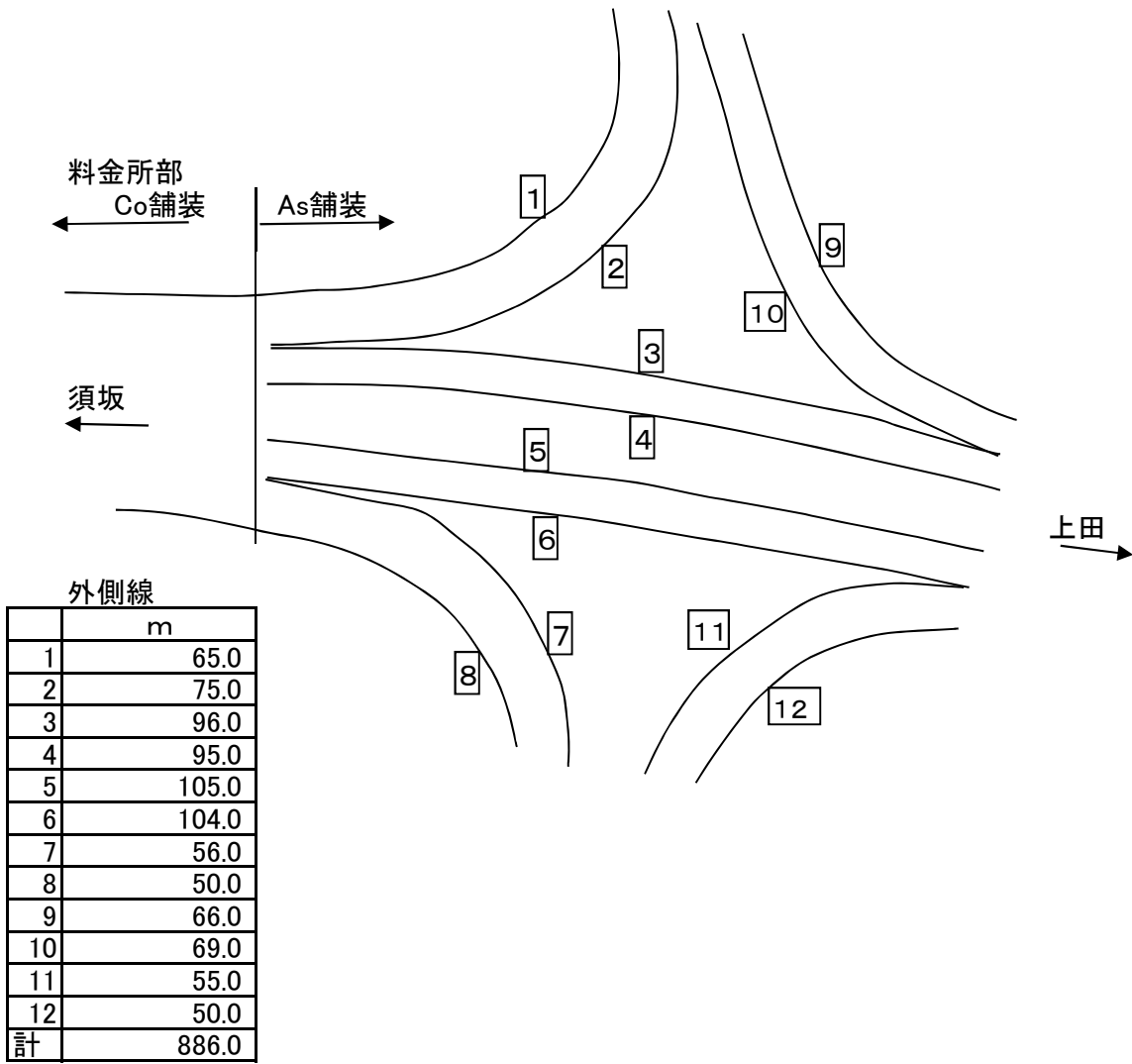
料金所展開図



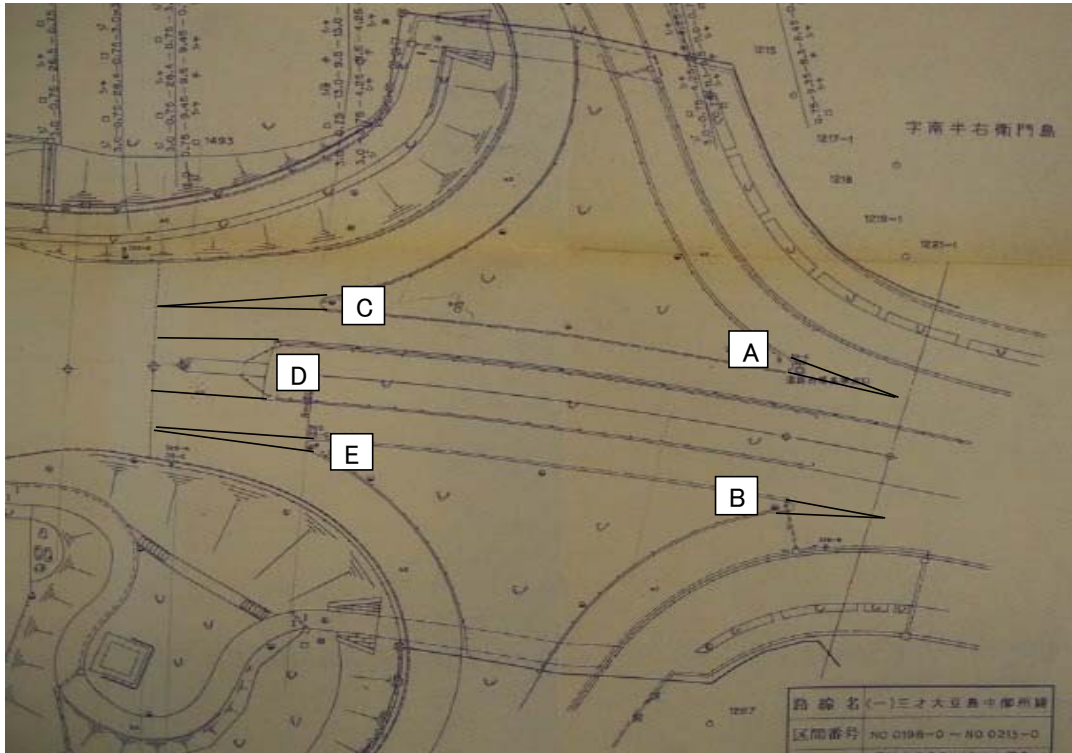
外側線(実線)	363.0 m	151+153+59=
側線(破線)	20.0 m	
中心線(実線)	39.0 m	
中心線(破線)	15.0 m	
導流島	126.8 m	8.0+8.5+7.0+6.8+48.0+48.5+9.1+8.8+10.0+9.0+8.5+9.3+20.0+21.3+9.6+8.9=
ゼブラ	99.6 m	1.2+4.0+7.1+7.7+7.4+7.0+6.2+6.0+5.5+5.1+4.7+4.3+3.9+3.4+3.0+(2.7*8)+1.5=
矢印	10.0 m	(1.5+1.5+2)*2=

実施図

真島ランプ展開図



実施図



ゼブラゾーン位置図 真島ランプ(A~E)

実施図