

白馬長野有料道路区画線 数量総括表

区分	番号	工種	構造・規格	計算式	設計数量	備考	
(国)19号～ 料金所	①	外側線	実線・白線 W=15cm・加熱ペイント	(下り)882m+26.5m+28.5m+29m (上り)366.8m+26.6m	1,359.0		
	②	ゼブラ 外側線	実線・白線 W=15cm・加熱ペイント		0.0		
	⑥	中央線	実線・白線 W=15cm・加熱ペイント	30m	30.0		
	③	中央線	破線・白線 W=15cm・加熱ペイント	5m×8本=40m	40.0		
	④	ゼブラ	白線 W=45cm・加熱ペイント	169.3m 23.0m 14.9m 14.6m	221.8		
	⑧	停止線	実線・白線 W=15cm換算・加熱ペイント	25.2m	25.0		
	⑤	矢印・文字	実線・白線 溶融式 W=15cm	6,66m×4本 長野方面 47.5m 6,66m×4本 松本方面 43.5m	144.2		
料金所～ 日高トンネル	①	外側線	実線・白線 W=15cm・加熱ペイント	(下り)349m (上り)349m	698.0		
	②	ゼブラ 外側線	実線・白線 W=15cm・加熱ペイント	2箇所 56.8m 55.2m	112.0		
	③	中央線	破線・白線 W=15cm・加熱ペイント	5m×26本=130m	130.0		
	④	ゼブラ	白線 W=45cm・加熱ペイント	2箇所 14.2m 15.7m	29.9		
日高トンネル	①	外側線	実線・白線 W=15cm・加熱ペイント	(下り)1,138m (上り)1,141m	2,279.0		
日高トンネル ～宮交差点	①	外側線	実線・白線 W=15cm・加熱ペイント	(下り)192m (上り)188m	380.0		
	②	ゼブラ 外側線	実線・白線 W=15cm・加熱ペイント	1箇所 193m	193.0		
	③	中央線	破線・白線 W=15cm・加熱ペイント	5m×7本=35m	35.0		
	④	ゼブラ	白線 W=45cm・加熱ペイント		169.3		
	⑤	矢印線	白線 15cm換算・溶融式		8.9		
駐車場	⑦	区画線	実線・白線 W=15cm・加熱ペイント	5m×7本 (W15換算)7.4m	42.4		
数量計	①	外側線	実線・白線 W=15cm・加熱ペイント	1359m+698m+2279m+380m	4,716.0		
	②	ゼブラ 外側線	実線・白線 W=15cm・加熱ペイント	112m+193m	305.0		
	⑦	駐車場 区画線	実線・白線 W=15cm・加熱ペイント	7m+35m	42.4		
	⑥	中央線	実線・白線 W=15cm・加熱ペイント	30m	30.0		
	⑧	停止線	実線・白線 W=15cm換算・加熱ペイント	25m	25.2		
		W15実線 計				5,118.6	
	③	中央線	破線・白線 W=15cm・加熱ペイント	40m+130m+35m	205.0		
	④	ゼブラ	白線 W=45cm・加熱ペイント	221.8m+29.9m+121.5m	373.2		
	⑤	矢印・文字	白線 15cm換算・溶融式	144.2m+8.9m+57.6m	210.7		
			区画線消去		100.0		
(留意事項)							

区画線 駐車場 展開図(1/3)

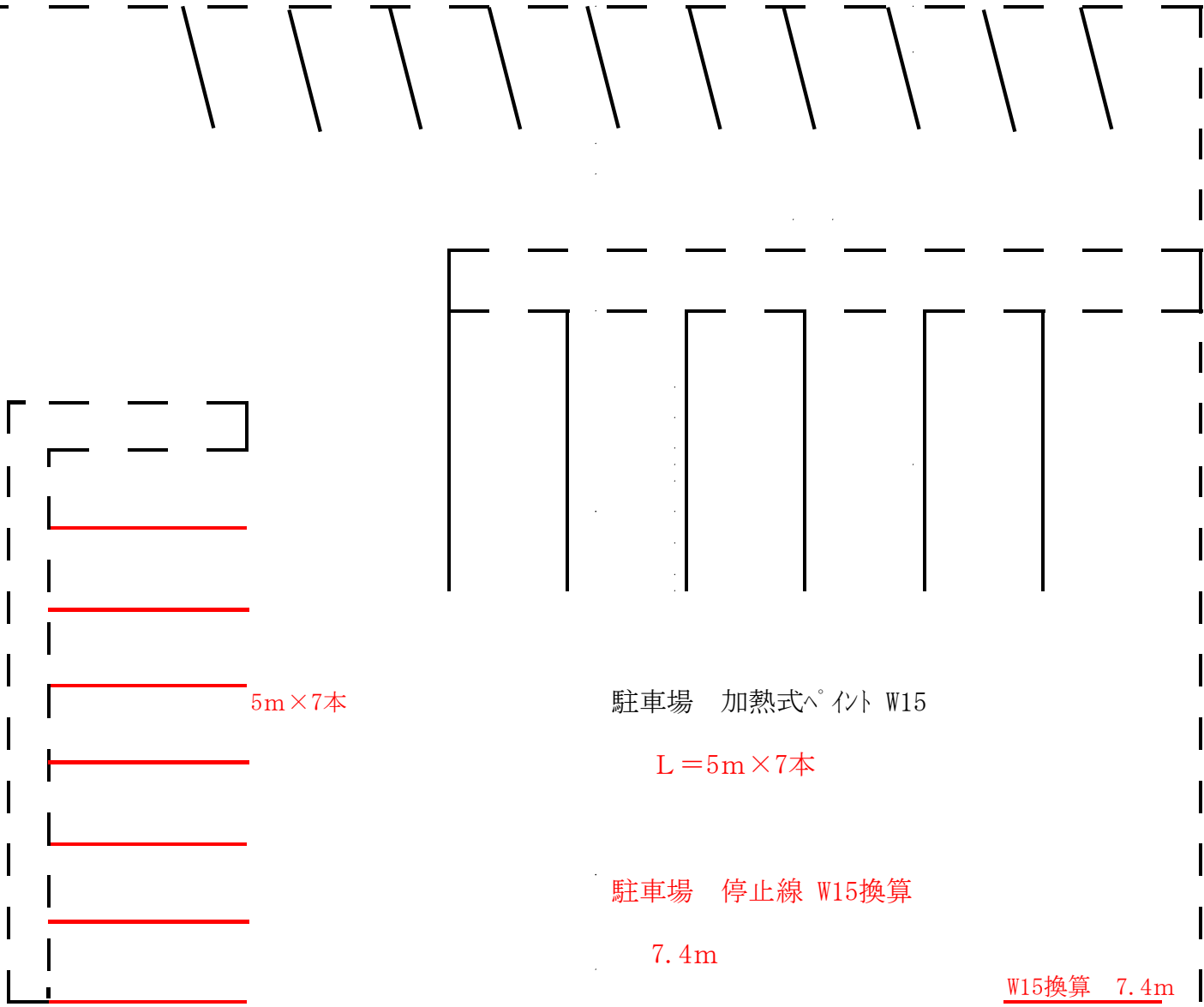
路線名

施工区画

工事名

平成27年度 白馬長野有料道路 交通安全施設整備(区画線)工事

管理事務所



5m×7本

駐車場 加熱式[△]枠 W15

L = 5m×7本

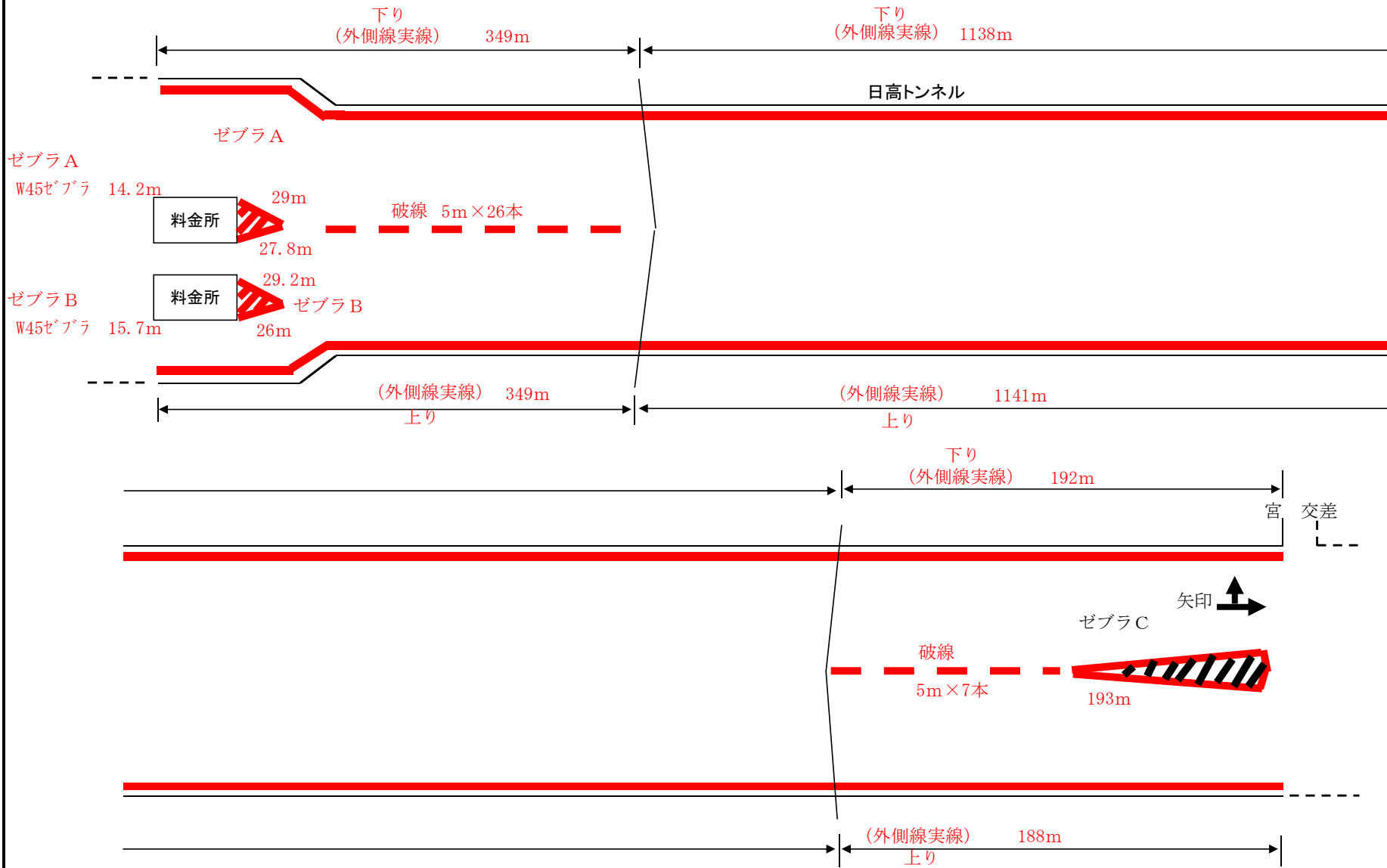
駐車場 停止線 W15換算

7.4m

W15換算 7.4m

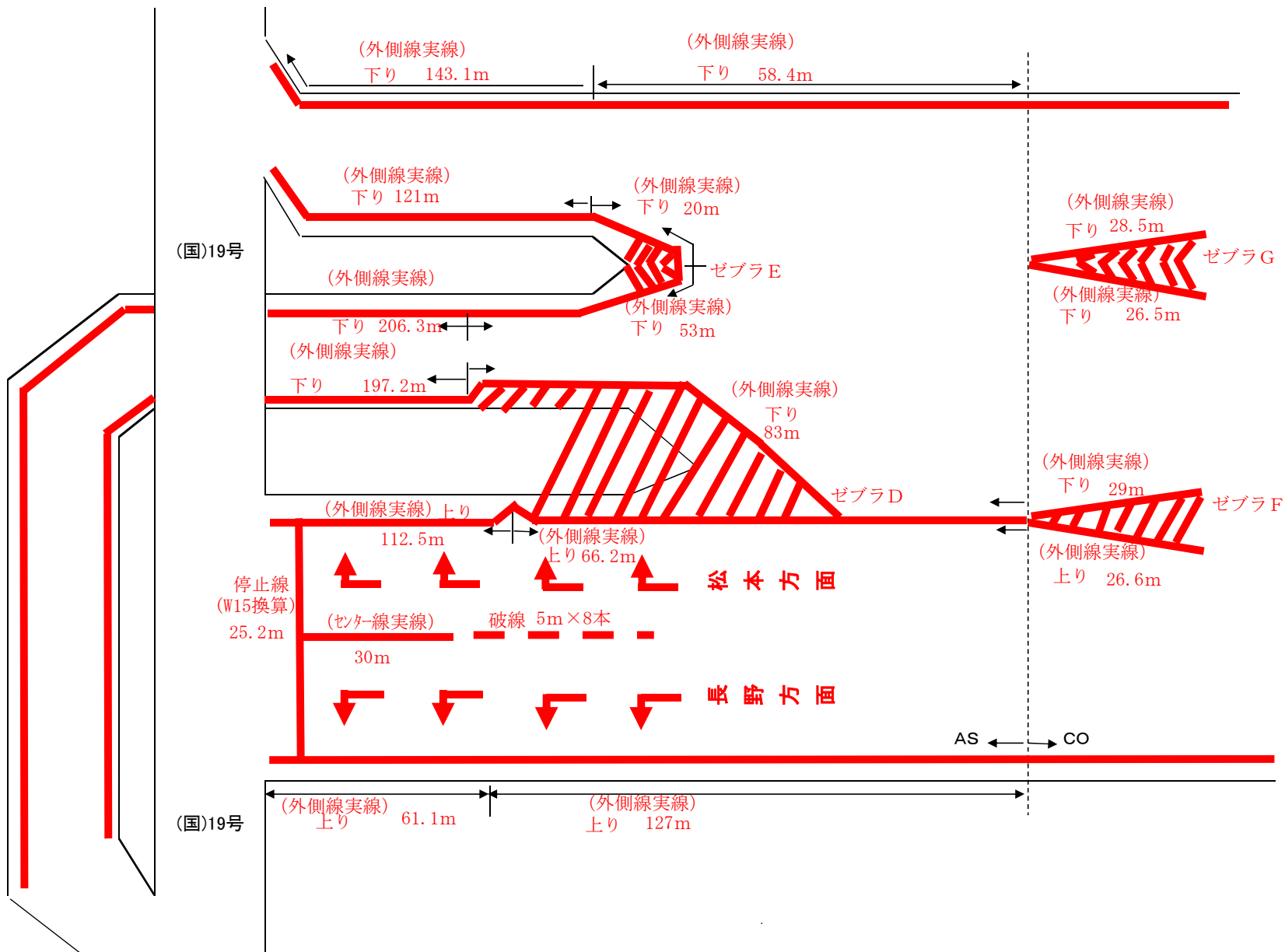
区画線 料金所～終点展開図(2/3)

路線名 | 施工区画 | 工事名 | 平成27年度 白馬長野有料道路 交通安全施設整備(区画線)工事



区画線 (国)19号～料金所展開図(3/3)

路線名 施工区画 工事名 平成27年度 白馬長野有料道路 交通安全施設整備(区画線)工事



料金所	
ゼブラD	W45ゼブラ 169.3m
ゼブラE	W45ゼブラ 23.0m
ゼブラF	W45ゼブラ 14.9m
ゼブラG	W45ゼブラ 14.6m

AS ← CO

ゼブラ 施工内訳

No.	A	B	C	D	E	F	G
1	0.20	0.20	0.35	0.50	1.10	0.40	2.10
2	0.30	0.50	0.55	1.10	1.40	0.70	2.00
3	0.50	0.60	0.65	1.80	1.70	0.90	1.80
4	0.70	0.70	0.85	2.40	2.00	1.30	1.60
5	0.90	0.90	1.00	3.20	2.30	1.50	1.40
6	1.10	1.10	1.20	4.00	2.70	1.50	1.20
7	1.20	1.20	1.35	4.70	3.00	1.80	1.00
8	1.40	1.70	1.50	5.40	3.30	1.90	0.80
9	1.70	1.80	1.65	6.20	3.60	2.00	0.70
10	1.80	1.90	1.75	6.90		2.10	0.60
11	1.90	2.10	1.95	7.60			
12	2.10	2.20	2.10	8.40			
13			2.20	9.20			
14			2.35	9.80			
15			2.50	11.00			
16			2.55	6.00			
17			2.70	6.30			
18			2.85	6.00			
19			2.95	5.80			
20			3.10	5.50			
21			3.20	5.60			
22			3.35	5.40			
23			3.50	5.30			
24			3.60	5.10			
25			3.65	4.80			
26			3.70	4.40			
27			3.80	4.20			
28			3.85	3.80			
29			3.85	3.30			
30			3.85	2.80			
31			3.85	2.30			
32			3.85	1.70			
33			3.85	1.10			
34			3.85	0.70			
35			3.90	1.80			
36			3.90	1.40			
37			3.90	0.90			
38			3.90				
39			3.90				
40			3.85				
41			3.80				
42			3.80				
43			2.75				
ゼブラ 白・W45	13.80	14.90	121.55	166.40	21.10	14.10	13.20

宮交差点分岐矢印 5m 1本 8,91m

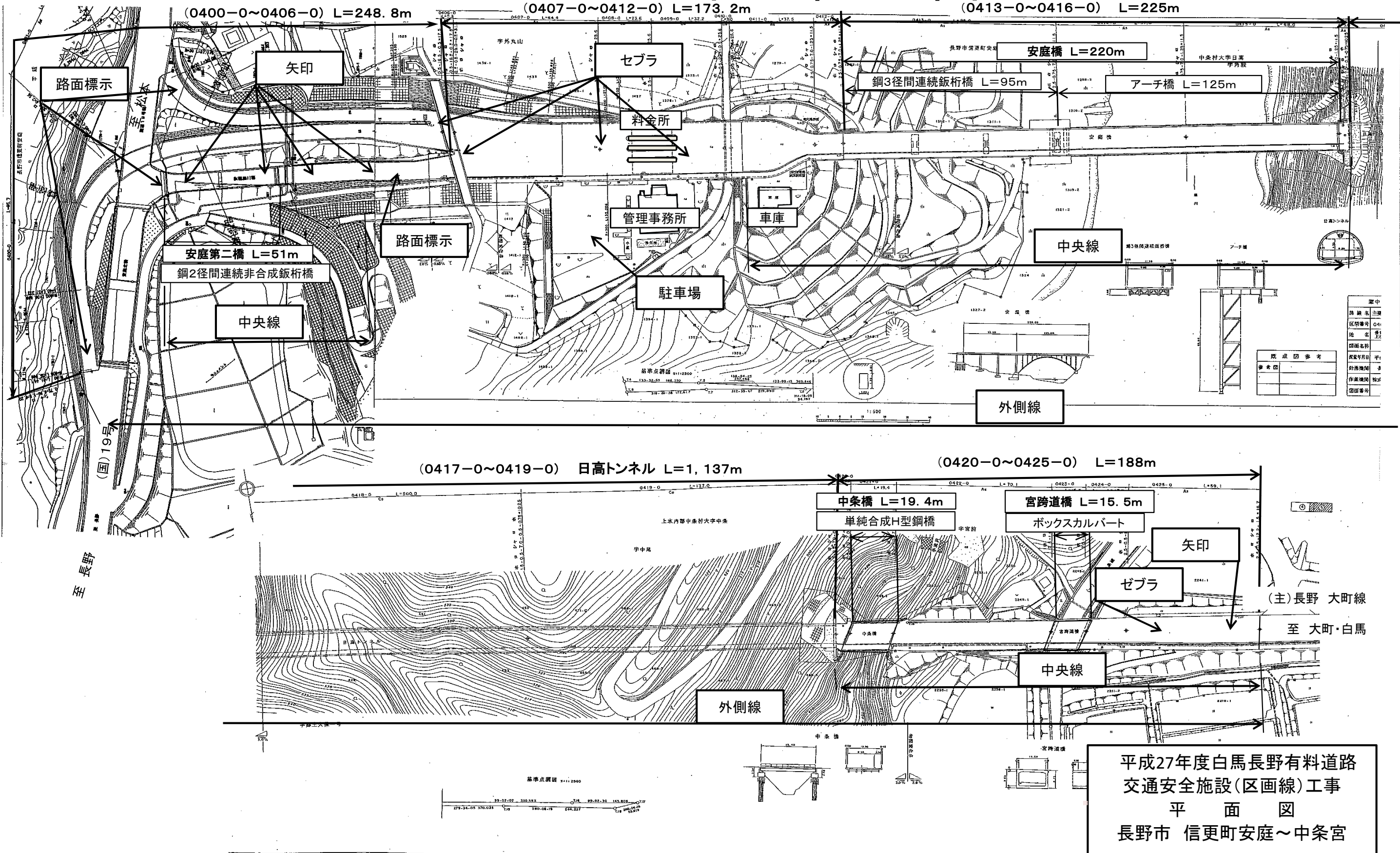
長野・新町ランプ入口Vマーク W=30cm 6本 $4,8 \times 6 = 28,8$
w15cm換算 $28,8 \times 2 = 57,6$ m

文字 施工内訳

長	12.1 m	松	11.4 m
野	13 m	本	9.7 m
方	8.3 m	方	8.3 m
面	14.1 m	面	14.1 m
長野方面 計	47.5 m	松本方面 計	43.5 m
文字 計		91.0m	

平成27年度白馬長野有料道路 交通安全施設整備(区画線)工事

平面図



平成27年度白馬長野有料道路
交通安全施設(区画線)工事
平面図
長野市 信更町安庭～中条宮

長野県道路公社
白馬長野有料道路管理事務所